



**Municipalidad de Larroque**  
Honorable Concejo Deliberante

**ORDENANZA Nº 026/2020**

**VISTO**

La nota presentada a este Honorable Concejo Deliberante, el día diecisiete de junio de 2020, por parte del Poder Ejecutivo Municipal, elevando el Proyecto General para la Donación de los Lotes de esta Municipalidad.

**CONSIDERANDO**

Que, los mismos son propiedad de la Municipalidad de Larroque, los cuales serían donados al Instituto Autárquico de Planeamiento y de Vivienda (I.A.P.V.) de Entre Ríos, para la construcción de viviendas y donación de calles.

Que, darían soluciones habitacionales a diferentes familias, logrando así tener la casa propia.

Que, los lotes pertenecen a la Manzana Nº 149, Partida Nº 162490 y Partida Nº 162713.

**POR TODO ELLO**

**EL HONORABLE CONCEJO DELIBERANTE DE LA MUNICIPALIDAD DE LARROQUE  
SANCIONA CON FUERZA DE  
ORDENANZA**

**ARTÍCULO 1º.-** Transfiérase al Instituto Autárquico de Planeamiento y Vivienda de la Provincia de Entre Ríos (I.A.P.V.) en carácter de donación el inmueble ubicado en Manzana Nº 149, propiedad de esta Municipalidad, Partida Nº 162490 y Partida Nº 162713, conforme plano que se anexa y forma parte de la presente Ordenanza.-

**ARTÍCULO 2.-** Autorícese al Departamento Ejecutivo Municipal a suscribir toda la documentación que sea necesaria, para la donación y lo correspondiente a la apertura de calles.-

**ARTÍCULO 3º.-** Comuníquese, regístrese, publíquese y oportunamente archívese.-

Lucía Castelli  
Secretaria H.C.D.  
Municipalidad de Larroque



# Municipalidad de Larroque


Honorable Concejo Deliberante

SALA DE SESIONES, 01 de julio de 2020.-


**PRESIDENTE:** Viale, Oscar Ricardo

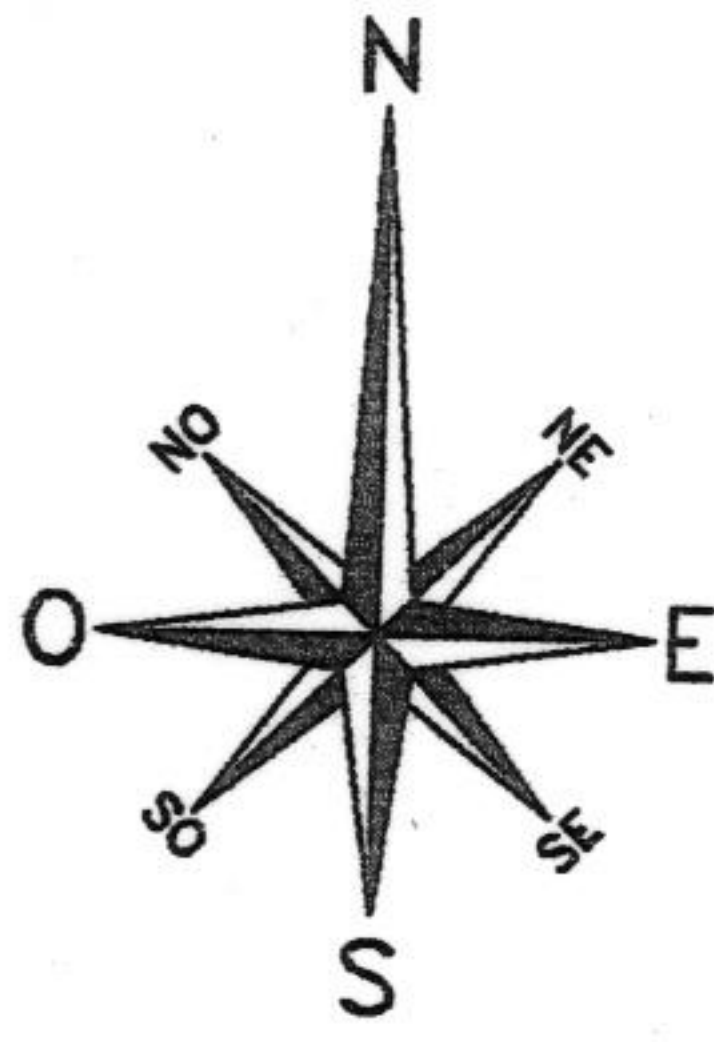
**SECRETARIA:** Castelli, Lucía

Lucía Castelli  
Secretaria H.C.D.  
Municipalidad de Larroque



Oscar R. Viale  
Presidente H.C.D.  
Municipalidad de Larroque





Privado  
Ricardo Benedetti  
PARTIDAS: 151936

MUNICIPALIDAD DE LARROQUE	
Number	Area
1	3462,13
2	7431,71
3	3664,30
4	8990,00
5	825,16
6	2006,43
7	1161,69
8	4121,19

RICARDO BENEDETTI	
Number	Area
9	792,35
10	4296,60
11	6006,73
12	2687,90
13	3384,47
14	2906,04
15	6919,38

DIAZ FELIPE	
Number	Area
16	759,68
17	2862,39

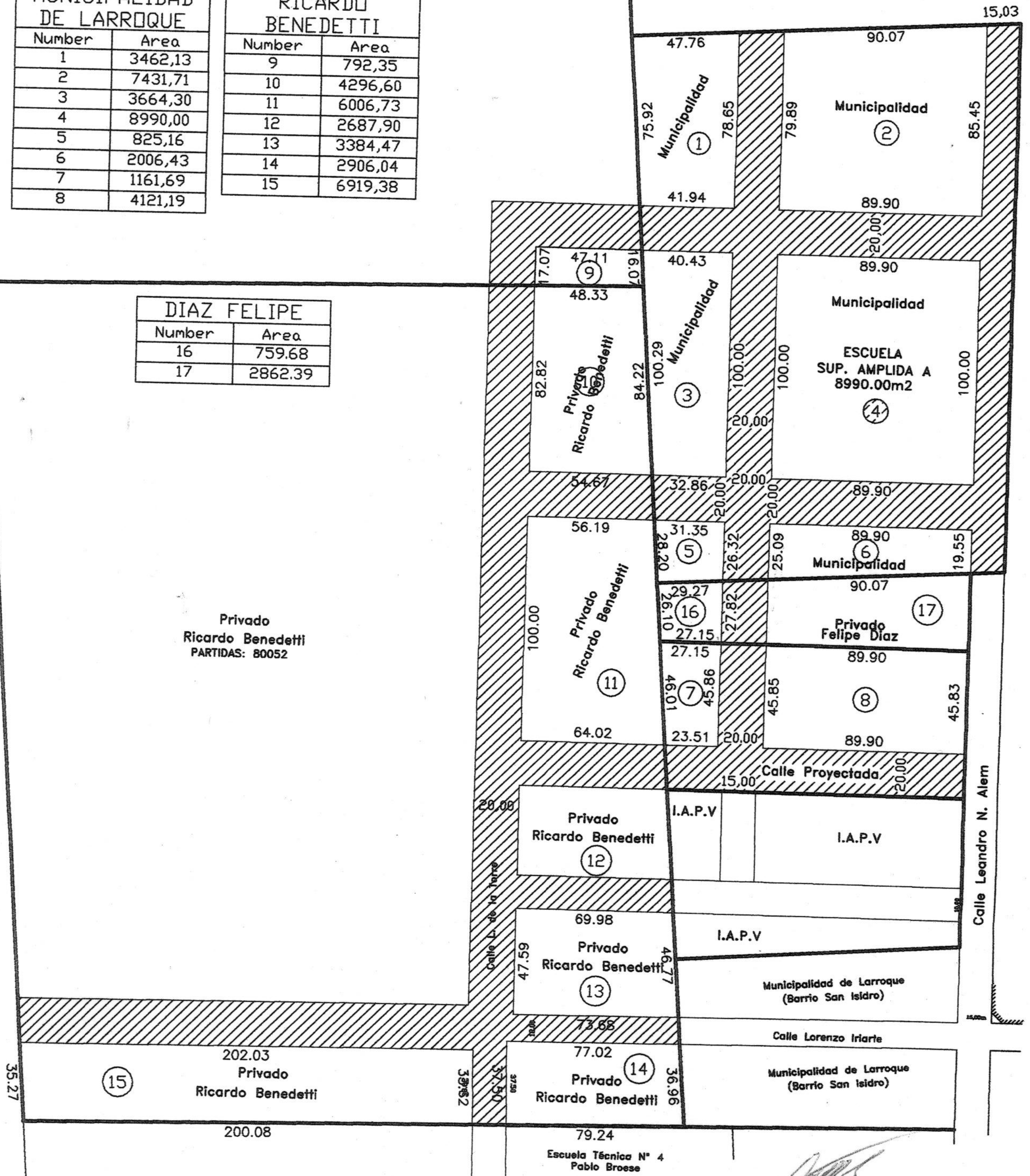
Privado  
Ricardo Benedetti  
PARTIDAS: 80052

**PROYECTO GENERAL**  
**PARCELA UBICADA EN:**  
Provincia de Entre Rios, Dpto. Gualeguaychu,  
Planta Urbana de Larroque, Manzana N° 149

**PROPIETARIOS:**  
**MUNICIPALIDAD DE LARROQUE** PARTIDAS: 162490 y 162713  
**DIAZ, Felipe** PARTIDAS: 162369  
**BENEDETTI, Ricardo** PARTIDAS: 151936, 80052

LARROQUE, Junio de 2020

Camino General Bolivar



**FABIO ARIEL MARCHESINI**  
AGRIMENSOR  
Matrícula N° 24.748